



ACTA FINIQUITO

CONTRATO: CMAPAS/OS/RP/LS/2017-12

"ACTUALIZACIÓN DE LA CARTOGRAFÍA Y REALIZACIÓN DEL MODELO DIGITAL DE ELEVACIONES (MDE) PARA LA CONFIGURACIÓN DE RASGOS TOPOGRÁFICOS EN LA CABECERA MUNICIPAL DE SALAMANCA, GTO."

En cumplimiento a lo dispuesto en el artículo 106 de la Ley de Obra Pública y Servicios Relacionados con la Misma para el Estado y los Municipios de Guanajuato y en los artículos 160 y 162 de su Reglamento, se formula la presente acta con motivo de la terminación del contrato de servicios relacionados con la obra pública a precios unitarios y tiempo determinado número CMAPAS/OS/RP/LS/2017-12, para los servicios: "ACTUALIZACIÓN DE LA CARTOGRAFÍA Y REALIZACIÓN DEL MODELO DIGITAL DE ELEVACIONES (MDE) PARA LA CONFIGURACIÓN DE RASGOS TOPOGRÁFICOS EN LA CABECERA MUNICIPAL DE SALAMANCA, GTO."

En la ciudad de Salamanca, Gto., siendo las 13:00 horas del día 07 de Junio de 2018, se reúnen por parte del Comité Municipal de Agua Potable y Alcantarillado de Salamanca, Gto., el C.C. L.A.E. Herminio Torres Ajuria en su calidad de Presidente del Consejo Directivo, asistido por el Arq. Julio Cesar Lavador Padilla, Gerente General, Lic. Guillermo Echeverría Cárdenas, Gerente Jurídico, Ing. Miguel Ángel Arévalo Vega, Gerente de Ingeniería y Proyectos y el Ing. Hugo Enrique Hernández Sierra, Supervisor, a quien se le denominara en lo sucesivo "LA ENTIDAD" y por la otra parte Consorcio Especializado en Ingeniería S.A. de C.V., a quien en lo sucesivo se le denominará "ÉL CONTRATISTA", para efectos de elaborar el finiquito del contrato mencionado conforme a lo siguiente:

1.- DATOS GENERALES

Contratista	Consorcio Especializado en Ingeniería S.A. de C.V.
Contrato número:	CMAPAS/OS/RP/LS/2017-12, de fecha 11 de Septiembre de 2017.
Importe de contrato:	\$ 1,849,986.54 (Un millón ochocientos cuarenta y nueve mil novecientos ochenta y seis pesos 54/100 M.N.) Incluido el I.V.A.
Porcentaje de anticipo:	20.00%
Importe de anticipo:	\$ 369,997.31 (Trescientos sesenta y nueve mil novecientos noventa y siete pesos 31/100 M.N.) Incluido el I.V.A.
Fecha de inicio según contrato:	21 de Septiembre de 2017
Fecha de terminación según contrato:	19 de Marzo de 2018
Plazo de ejecución de contrato	180 días naturales
Fecha de inicio real:	21 de Septiembre de 2017
Fecha de terminación real:	19 de Marzo de 2018
Plazo de ejecución real	180 días naturales
Ampliación en tiempo	No Aplica
Porcentaje de ampliación en tiempo	No Aplica
Fecha de terminación prorrogada	No Aplica
Ampliación en tiempo autorizada mediante convenio número	No Aplica
Ampliación en monto	No Aplica
Porcentaje de ampliación en monto	No Aplica
Ampliación en monto autorizada mediante convenio número	No Aplica
Importe contraactual	\$ 1,849,986.54 (Un millón ochocientos cuarenta y nueve mil novecientos ochenta y seis pesos 54/100 M.N.) Incluido el I.V.A.
Importe total ejercido	\$ 1,849,335.62 (Un millón ochocientos cuarenta y nueve mil trescientos treinta y cinco pesos 62/100 M.N.) Incluido el I.V.A.





ACTA FINIQUITO

CONTRATO: CMAPAS/OS/RP/LS/2017-12

"ACTUALIZACIÓN DE LA CARTOGRAFÍA Y REALIZACIÓN DEL MODELO DIGITAL DE ELEVACIONES (MDE) PARA LA CONFIGURACIÓN DE RASGOS TOPOGRÁFICOS EN LA CABECERA MUNICIPAL DE SALAMANCA, GTO."

Importe a cancelar	\$ 650.92 (Seiscientos cincuenta pesos 92/100 M.N.) Incluido el I.V.A.
Importe total amortizado	\$ 369,997.31 (Trescientos sesenta y nueve mil novecientos noventa y siete pesos 31/100 M.N.) Incluido el I.V.A.
Importe por amortizar	\$ 0.00 (Cero Pesos 00/100 M.N.) Incluido el I.V.A.
Datos de la última estimación (Finiquito)	
Número y tipo	05 (Finiquito)
Fecha de presentación	06 de Abril de 2018
Periodo	01/marzo/2018 al 19/marzo/2018
Importe de la estimación	\$ 87,465.17 (Ochenta y siete mil cuatrocientos sesenta y cinco pesos 17/100)

2.- DESCRIPCIÓN Y ESTADO EN QUE SE RECIBEN LOS TRABAJOS:

La descripción de los trabajos y el estado en que se reciben se mencionan a continuación:

DESCRIPCIÓN DE LOS TRABAJOS	ESTADO EN QUE SE RECIBEN
Recopilación y análisis de información	Terminados al 100% de acuerdo a lo contratado
Visitas de reconocimiento	Terminados al 100% de acuerdo a lo contratado
Construcción de Red Geodésica de Salamanca ligada a la RGNA de INEGI	Terminados al 100% de acuerdo a lo contratado
Geoposicionamiento de puntos sobre la ciudad a partir de la Red Geodésica de Salamanca	Terminados al 100% de acuerdo a lo contratado
Levantamiento de planimetría	Terminados al 100% de acuerdo a lo contratado
Construcción del Modelo Digital de Elevaciones en software de sistema de información geográfico	Terminados al 100% de acuerdo a lo contratado
Configuración de curvas de nivel	Terminados al 100% de acuerdo a lo contratado
Digitalización de planos actualizados de planimetría y altimetría en formato shapefile y dwg.	Terminados al 100% de acuerdo a lo contratado
Informe y presentación de resultados	Terminados al 100% de acuerdo a lo contratado

Estos servicios relacionados con la obra pública fueron ejecutados por "El Contratista" de acuerdo a los términos de referencia y al contrato respectivo.

Los servicios relacionados con la obra pública se encuentran terminados al 100% de acuerdo a la finalidad para los cuales fueron contratados, no encontrándose ninguna observación.

3.- ORIGEN DE LOS RECURSOS

Los recursos aplicados para la realización y pago de los trabajos son 100% propios de "LA ENTIDAD", a través de la partida presupuestal K0110.





ACTA FINIQUITO

CONTRATO: CMAPAS/OS/RP/LS/2017-12

"ACTUALIZACIÓN DE LA CARTOGRAFÍA Y REALIZACIÓN DEL MODELO DIGITAL DE ELEVACIONES (MDE) PARA LA CONFIGURACIÓN DE RASGOS TOPOGRÁFICOS EN LA CABECERA MUNICIPAL DE SALAMANCA, GTO."

4.-GARANTÍAS:

NÚM. DE FIANZA	CONCEPTO	FECHA DE LA FIANZA	MONTO AFIANZADO	CIA. AFIANZADORA
17A33392	ANTICIPO. Para garantizar la debida inversión, exacta amortización o devolución total o parcial en su caso, del anticipo que representa el 20% del importe total contratado	08 de septiembre de 2017	\$ 369,997.31 (Trescientos sesenta y nueve mil novecientos noventa y siete pesos 31/100 M.N.) Incluido el I.V.A.	DOROMA
17A33397	CUMPLIMIENTO. Para garantizar el exacto y fiel cumplimiento de todas y cada una de las obligaciones a su cargo, derivadas del contrato CMAPAS/OS/RP/LS/2017-12.	08 de Septiembre de 2017	\$ 184,998.65 (Ciento ochenta y cuatro mil novecientos noventa y ocho pesos 65/100 M.N.)	DORAMA
2215257 MOVIMIENTO: Emisión	VICIOS OCULTOS, Para prever la probable existencia de vicios ocultos, la que tendrá una vigencia de 12 doce meses contados a partir del acto de entrega-recepción física.	25 de Mayo de 2018	\$ 184,933.56 (Ciento ochenta y cuatro mil novecientos treinta y tres pesos 56/100 M.N.)	SOFIMEX

Fianzas expedidas a favor del COMITÉ MUNICIPAL DE AGUA POTABLE Y ALCANTARILLADO DE SALAMANCA, GTO.

5.-RELACIÓN DE PAGOS DE ACUERDO A LOS AVANCES DE LOS TRABAJOS EJECUTADOS POR ESTIMACIONES Y TOTAL EJECUTADO POR CONCEPTOS (ANEXO I)

Finiquito adjunto en el que se hacen constar los créditos a favor y en contra que resultan, incluyendo la descripción general de los conceptos que le dan origen y el saldo resultante.

TOTAL COBRADO POR ESTIMACIONES

Estimación Número y Tipo	Fecha de presentación	Periodo	Importe
1 normal	06-Nov-17	21/Sept/17 al 20/Oct/17	\$ 233,807.05
2 normal	11-Dic-17	21/Oct/17 al 11/Dic/17	\$ 702,561.89
3 normal	25-Ene-18	12/Dic/17 al 20/Ene/18	\$ 351,088.99
4 normal	16-Mar-18	21/Ene/18 al 28/Feb/18	\$ 474,412.52
5 finiquito	06-Abr-18	01/Mar/18 al 19/Mar/18	\$ 87,465.17

TOTAL \$ 1,849,335.62

CONTRATO	\$ 1,849,986.54
AMPLIACIÓN	\$ 0.00
CONTRACTUAL	\$ 1,849,335.62
POR CANCELAR CONTRATO	\$ 650.92
POR CANCELAR AMPLIACIÓN	\$ 0.00
TOTAL A CANCELAR	\$ 650.92





ACTA FINIQUITO

CONTRATO: CMAPAS/OS/RP/LS/2017-12

"ACTUALIZACIÓN DE LA CARTOGRAFÍA Y REALIZACIÓN DEL MODELO DIGITAL DE ELEVACIONES (MDE) PARA LA CONFIGURACIÓN DE RASGOS TOPOGRÁFICOS EN LA CABECERA MUNICIPAL DE SALAMANCA, GTO."

6.-FECHA Y LUGAR DEL FINIQUITO:

A 07 de Junio de 2018, en las oficinas del Comité Municipal de Agua Potable y Alcantarillado de Salamanca, Gto.

7.-RESPONSABILIDADES SUBSISTENTES A CARGO DE "EL CONTRATISTA"

Las previstas en la fianza de garantía de vicios ocultos en los términos y el plazo precisado en la póliza correspondiente, lo que se tiene por reproducido íntegra y literalmente en este finiquito como si a la letra se insertase.

8.-DECLARACIÓN DE "EL CONTRATISTA"

"EL CONTRATISTA" manifiesta que se extiende el más amplio y cierto finiquito que en derecho proceda a favor del Comité Municipal de Agua Potable y Alcantarillado de Salamanca, Gto., renunciando a cualquier acción legal, presente y futura, que tenga por objeto alguna reclamación a cualquier pago derivado y relacionado con el contrato que se da por terminado.

9.-DECLARACIÓN DE LAS PARTES

Las partes celebrantes manifiestan que no existen otros adeudos y, por lo tanto, dan por terminados los derechos y obligaciones que generó el contrato celebrado y que ha sido descrito en antecedentes, sin derecho a ulterior reclamación, con excepción de las obligaciones que derivan de la fianza de garantía de vicios ocultos del contrato.

OBSERVACIONES:

- A. En materia de sanciones, no se aplicó sanción alguna porque se cumplió con los servicios en los términos y tiempos convenidos.
- B. La totalidad del importe por concepto de anticipo se amortizó en la estimación No. 5 (Finiquito), por lo que en cumplimiento a lo establecido en la Cláusula Cuarta del Contrato, en el artículo 97 párrafo segundo del Reglamento de la Ley de Obra Pública y Servicios Relacionados con la Misma para el Estado y los Municipios de Guanajuato y dentro de los clausulados de la fianza de anticipo, sírvase la presente acta como el aviso con el que "LA ENTIDAD" otorga la conformidad para que la fianza de anticipo número 17A33392 endoso 17A33392, citada en el punto 4 de este instrumento, sea cancelada y liberada de las obligaciones señaladas en la misma.
- C. Trabajos terminados al 100% y no se tiene ninguna observación.

Previa lectura de la presente y no habiendo más que hacer constar, se da por concluido el presente acto, firmando para constancia en todas las hojas al margen y al calce por los que en ella intervienen, en la ciudad de Salamanca, Gto., siendo las 13:30 horas del día 07 de Junio de 2018.






ACTA FINIQUITO


CONTRATO: CMAPAS/OS/RP/LS/2017-12

"ACTUALIZACIÓN DE LA CARTOGRAFÍA Y REALIZACIÓN DEL MODELO DIGITAL DE ELEVACIONES (MDE) PARA LA CONFIGURACIÓN DE RASGOS TOPOGRÁFICOS EN LA CABECERA MUNICIPAL DE SALAMANCA, GTO."


POR "LA ENTIDAD"


L.A.E. HERMINIO TORRES AJURÍA
Presidente del Consejo Directivo



ARQ. JULIO CESAR LAVADOR PADILLA
Gerente General


LIC. GUILLERMO ECHEVERRÍA CÁRDENAS
Gerente Jurídico


ING. MIGUEL ÁNGEL ARÉVALO VEGA
Gerente de Ingeniería y Proyectos


ING. HUGO ENRIQUE HERNÁNDEZ SIERRA
Supervisor

POR "EL CONTRATISTA"


ING. EDGAR DANIEL VASQUEZ PEÑA
REPRESENTANTE LEGAL DE CONSORCIO
ESPECIALIZADO EN INGENIERÍA S.A. DE C.V.

LA PRESENTE FOJA CORRESPONDE A LA ÚLTIMA DEL ACTA FINIQUITO, DEL CONTRATO DE SERVICIOS RELACIONADOS CON LA OBRA A BASE DE PRECIOS UNITARIOS Y TIEMPO DETERMINADO NÚMERO CMAPAS/OS/RP/LS/2017-12, SUSCRITO POR UNA PARTE, EL COMITÉ MUNICIPAL DE AGUA POTABLE Y ALCANTARILLADO DE SALAMANCA, GTO., REPRESENTADO EN ESTE ACTO POR LOS C.C. LIC. HERMINIO TORRES AJURÍA, ARQ. JULIO CESAR LAVADOR PADILLA, LIC. GUILLERMO ECHEVERRÍA CÁRDENAS, EL ING. MIGUEL ÁNGEL ARÉVALO VEGA, Y EL ING. HUGO ENRIQUE HERNÁNDEZ SIERRA, EN SU CARÁCTER DE PRESIDENTE DEL CONSEJO DIRECTIVO, GERENTE GENERAL, GERENTE JURÍDICO, GERENTE DE INGENIERÍA Y PROYECTOS, Y SUPERVISOR Y POR LA OTRA PARTE ÉL ING. EDGAR DANIEL VASQUEZ PEÑA, REPRESENTANTE LEGAL DE CONSORCIO ESPECIALIZADO EN INGENIERÍA S.A. DE C.V.; DE FECHA 07 DE JUNIO DE 2018.

